

6.180%
1292.951 m

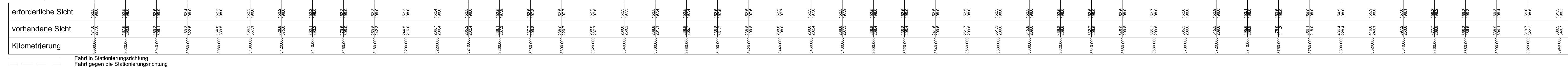
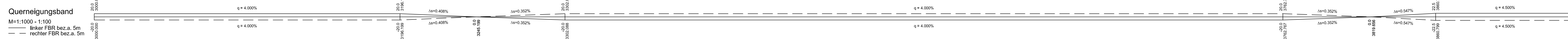
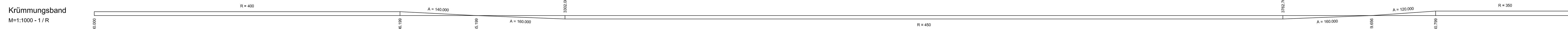
km = 3 + 945.590
TS = 228.371
H = 5000.000
T = 86.250
f = -0.744

BWV-Nr. 2.9
Bauwerk Nr. 5
Brücke Öffentlicher Fels- und
Waldweg über AB 1 südlich von
Pflaumheim
Bau-km 3 + 310.027

HP 8.4

HP 8.6

| Bauwerk Nr. | Gradientenhöhe | Geländehöhe | Station |
|-------------|----------------|-------------|-----------|
| | | | 3 + 000.0 |
| | | | 3 + 100.0 |
| | | | 3 + 200.0 |
| | | | 3 + 300.0 |
| | | | 3 + 400.0 |
| | | | 3 + 500.0 |
| | | | 3 + 600.0 |
| | | | 3 + 700.0 |
| | | | 3 + 800.0 |
| | | | 3 + 900.0 |



Legende:

- Einschnitt
- Damm

Gradientenzeiger
km = 0 + 152.264
TS = 115.021
H = 3703.984
T = 45.000
f = 0.000

-0.700% 31.027 m
0.600% 77.416 m

| | | |
|--|----------|------------|
| OBERMEYER PLANEN + BEFERTEN GmbH Wellenburger Straße 20-22 63759 Aschaffenburg Tel. 09321 13860-0 | Projekt | 16414 |
| | Plan Nr. | |
| Bearbeitet im Auftrag des Landratsamtes Aschaffenburg Aschaffenburg, im September 2012 | | Datei-Name |

| Nr. | Art der Änderung | Datum | Name |
|-----|------------------|-------|------|
| | | | |
| | | | |
| | | | |

| | | |
|---|-----------|-----|
| Landratsamt Aschaffenburg Kreisstraßenverwaltung PLANFESTSTELLUNG Markt Großostheim Ortsumgehung Kreisstraße AB 1 / AB 3 | Unterlage | 0 |
| | Blatt Nr. | 3 |
| bearbeitet | 15.10.12 | VF |
| gezeichnet | 15.10.12 | AB |
| geprüft | 15.10.12 | Kru |
| Höhenplan 5 | | |
| 1 : 1000/ 100 | | |

| | |
|---|----------------|
| Aufgestellt: Aschaffenburg, den 11.01.2013 Landratsamt Aschaffenburg Dr. Norbert Schupp, Verwaltungsdirektor | Aufgezeichnet: |
|---|----------------|